山口市洪水・土砂災害ハザードマップ

阿東地域(地福)

1:15,000　0　100　500　1000m

凡例

- 指定緊急避難場所(地域交流センター)
- 指定緊急避難場所
- 広域避難場所
- 市役所など
- 消防署・出張所
- 警察署・交番・駐在所
- 病院
- 新幹線
- 鉄道
- 高速道路
- 国道
- 主要地方道・県道
- 水域
- 水位観測所
- 雨量観測所
- アンダーパス

浸水想定区域 浸水深

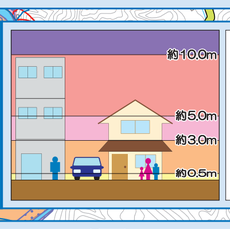

家屋倒壊等氾濫想定区域

土砂災害警戒区域等

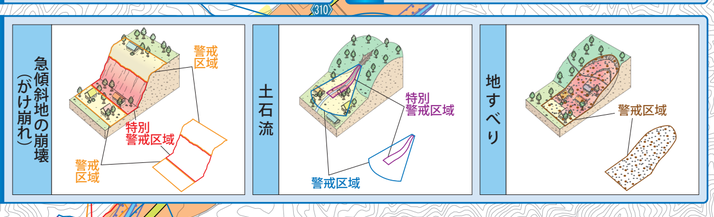

避難場所一覧

名称		所在地	【災害適応種別】※ 洪水 ※適応	洪水 浸水深(m)	土砂	高潮 ※適応	高潮 浸水深(m)	地震	津波 適応	津波 浸水深(m)
地域交流センター(自主避難の受け入れから対応しています)										
阿東地域交流センター地福分館 阿東老人福祉センター		地福	○		○	○		○	○	
その他の施設(開設時には山口市からお知らせします)										
阿東三谷ふれあいセンター		篠生	②	0.5～3	―	○		―	○	
さくら小学校	体育館	地福	○		―	○		○	○	
	校舎		○		―	○		○	○	
阿東中学校	体育館	地福	○		―	○		○	○	
	校舎		○		―	○		○	○	
広域避難場所										
阿東運動広場		地福								

※「○」:利用可、「―」:利用不可、「②」:2階以上が利用可

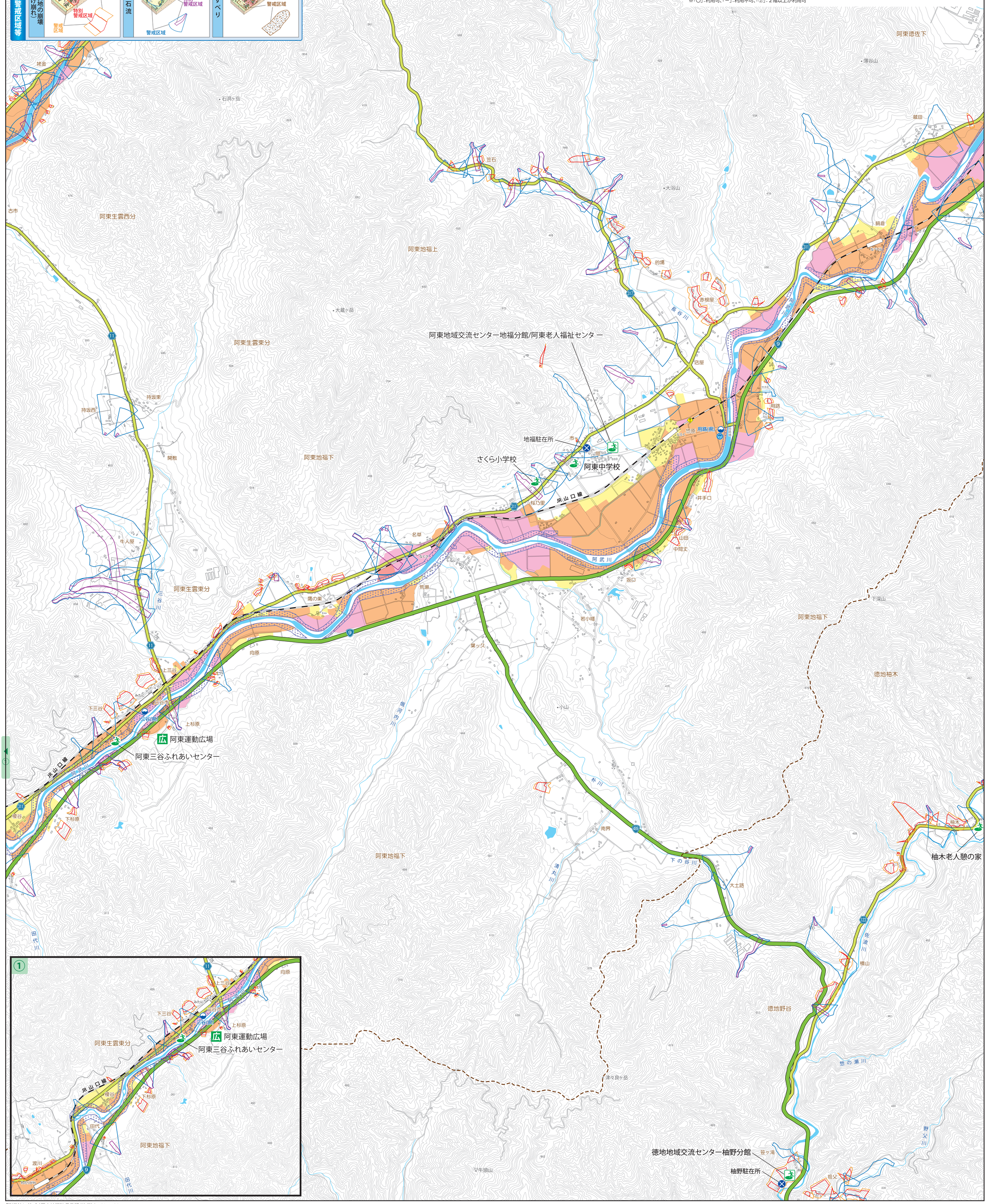

「測量法に基づく国土地理院長承認(使用)R 1JHs 1439」